



Copa de España de Rallyes de Asfalto
Campionat de Catalunya de Ral·lis
www.rallyelallana.com
19-20 abril 2024



info press



Foto: MotorEsport.cat



Xavi Vidales - Jordi Hereu
Skoda Fabia RS, guanyadors 2023



Consells comarcals:





ATENCIÓN

SE ENCUENTRA USTED EN UNA PRUEBA DEPORTIVA EN CARRETERA, LA CUAL SE RIGE EN MATERIA DE SEGURIDAD, BAJO LOS CRITERIOS DEL ANEXO II DE LA DGT Y EL REGLAMENTO DEPORTIVO DEL CAMPEONATO DE ESPAÑA DE RALLYES DE ASFALTO, EN ESPECIAL EL ANEXO III

"LA SEGURIDAD EN LOS RALLYES".

SE DEBERÁN SEGUIR LOS SIGUIENTES CRITERIOS:



USTED NUNCA DEBERÁ UBICARSE DELANTE O DETRÁS DE LAS ZONAS ENCINTADAS CON CINTA ROJA O CARTEL DE PROHIBIDO PÚBLICO



USTED DEBERÁ UBICARSE DETRÁS DE LAS ZONAS ENCINTADAS CON CINTA AMARILLA O CARTEL DE ZONA DE PÚBLICO



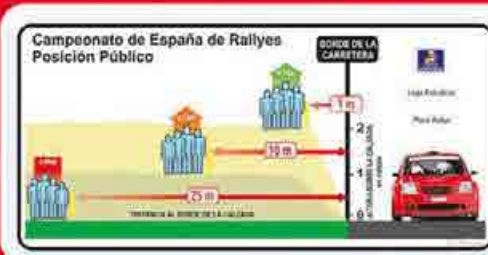
SI USTED DECIDE UBICARSE EN UNA ZONA PROHIBIDA O SIN MARCAJE DE SEGURIDAD, LO ESTARÁ HACIENDO BAJO SU PROPIA RESPONSABILIDAD, DEBIENDO SEGUIR EN TODO MOMENTO LOS CRITERIOS DE SEGURIDAD MARCADOS EN EL ANEXO III DEL REGLAMENTO DEPORTIVO DEL CAMPEONATO DE ESPAÑA DE RALLYES DE ASFALTO

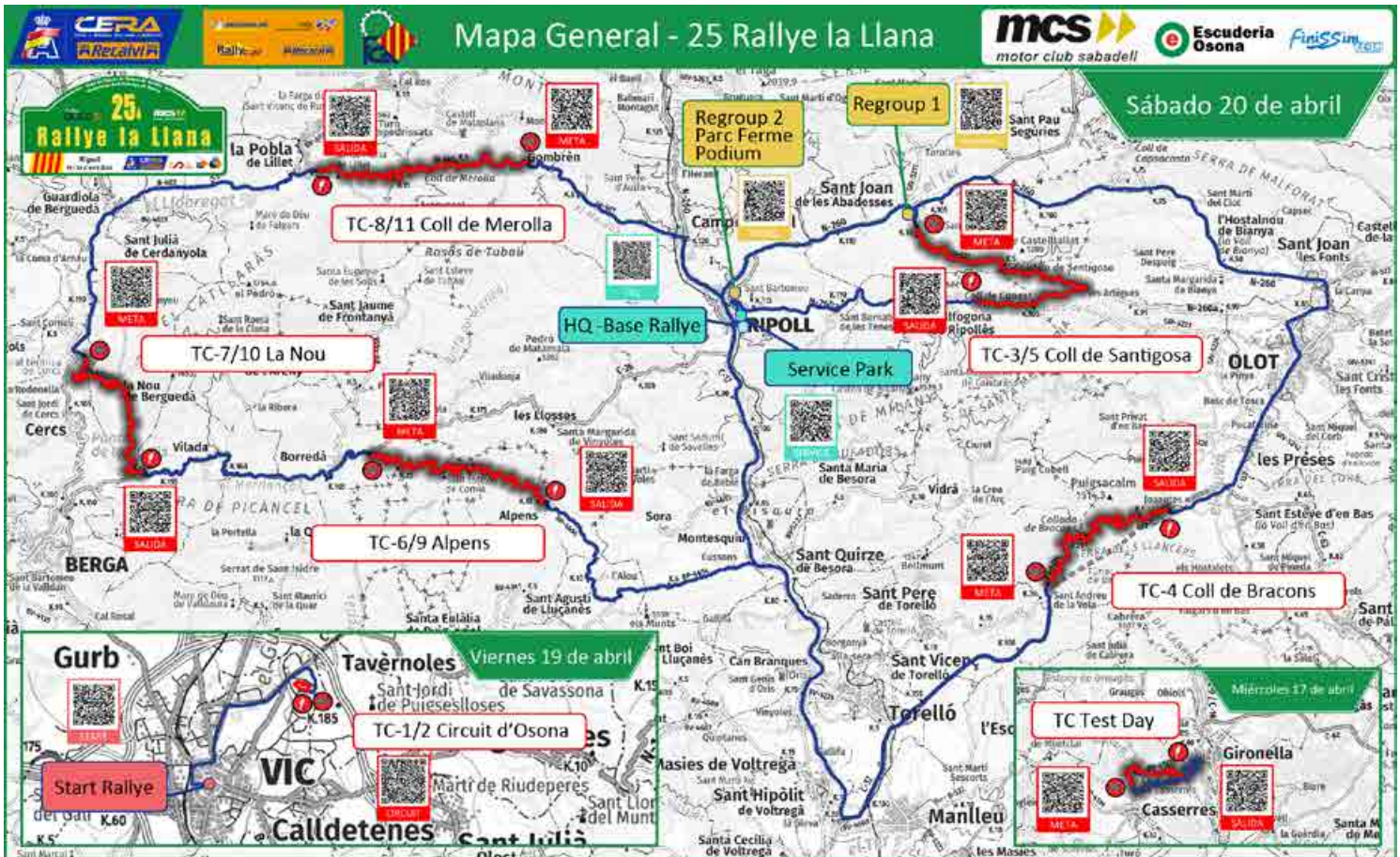
"LA SEGURIDAD EN LOS RALLYES".

DE NO SEGUIR LOS MENCIONADOS CRITERIOS DE SEGURIDAD, USTED NO ESTARÁ LEGITIMADO PARA PEDIR RESPONSABILIDAD ALGUNA A FIA, RFEDA, FEDERACIÓN AUTONÓMICA, ORGANIZADOR, PROMOTOR, COMPETIDORES, OFICIALES, O CUALQUIER PERSONA RELACIONADA CON LA ORGANIZACIÓN DE LA PRUEBA

EN ESTE CASO, SE DEBERÁN SEGUIR LOS SIGUIENTES CRITERIOS:

ALTURA MÍNIMA DE SEGURIDAD.....2,5 METROS DE LA CALZADA
DISTANCIA MÍNIMA A NIVEL DE SUELO.....20 METROS DE LA CALZADA





TEST DAY

Hora cierre
08:30

Salida 1ª
09:00

Apertura ctra.
17:00 aprox.

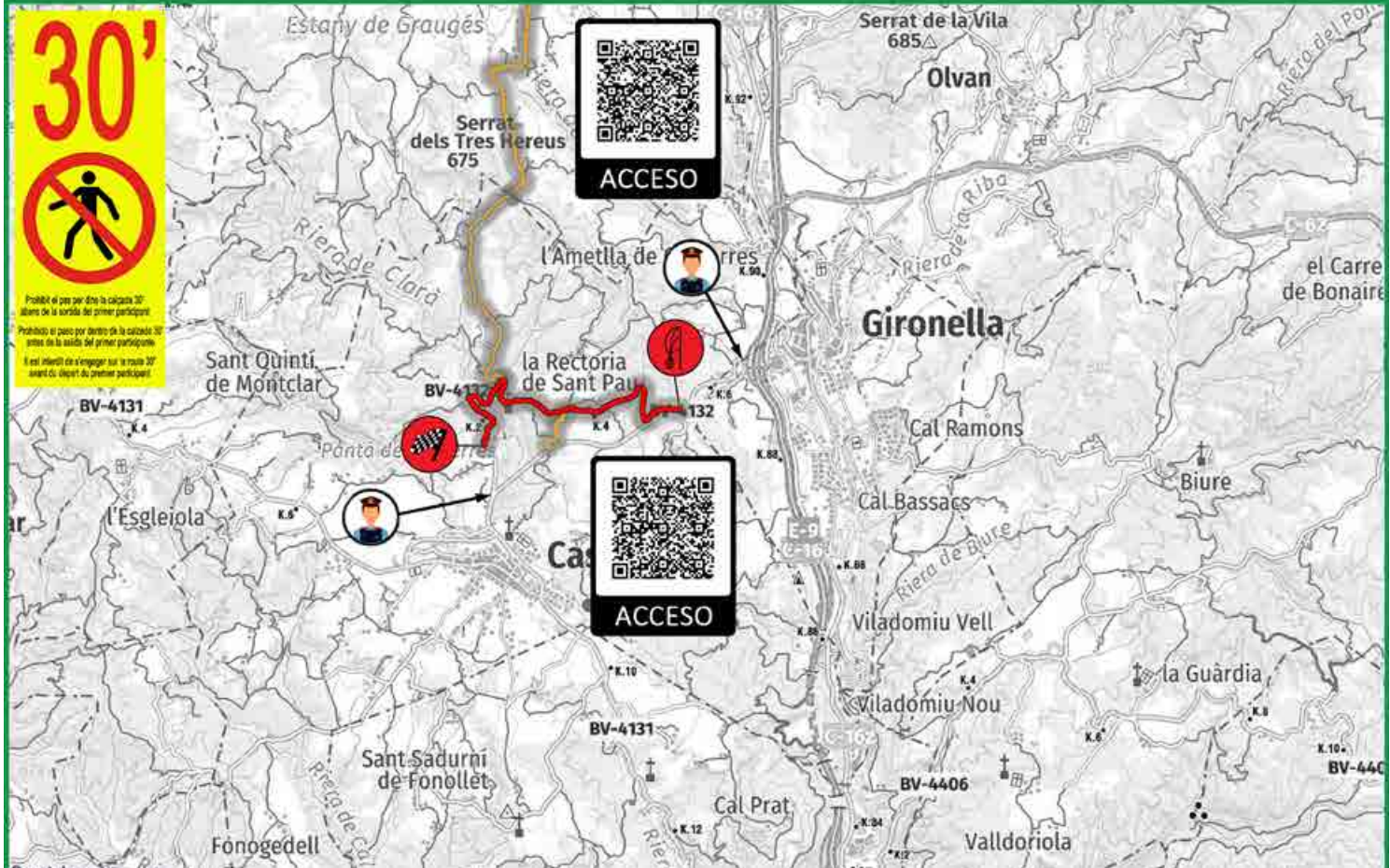


FOTO - 1

PK. TRAMO: 0,900 Km

PARKING: ★★

ACCESO: ★★★★★

COORD. 42.030243, 1.859300

Desde salida tramo 0,900 Km. - 12 minutos



FOTO - 2

PK. TRAMO: 2,700 Km.

PARKING: ★★★★★ ACCESO: ★★★★★



COORD. 42.030518, 1.841919

Desde enlace norte 0,000 Km. - 0 minutos



FOTO - 3

PK. TRAMO: 3,200 Km.

PARKING: ★★★ ACCESO: ★★★★★



COORD. 42.028602, 1.838449

Desde enlace norte 0,500 Km. - 6 minutos



COLL DE SANTIGOSA

TC	Hora cierre	Salida 1º	Apertura ctra.
3	7:30	8:30	-----
5	10:40	11:40	13:40 aprox.

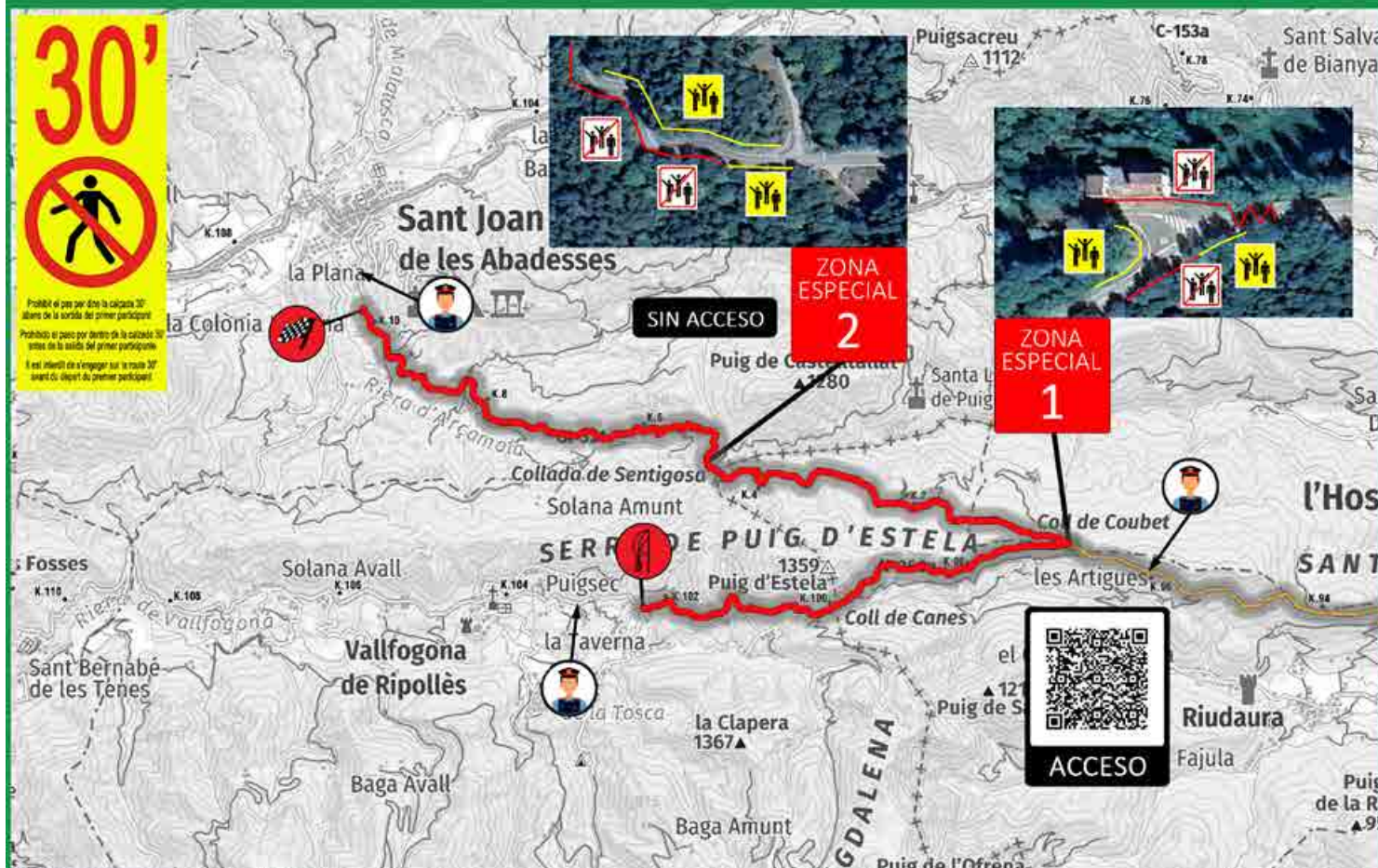


FOTO - 1

PK. TRAMO: 5,100 Km

PARKING: ★★★★★ ACCESO: ★★★★★

COORD. N 42.20394 E 2.37712

Zona especial-1 0,000 Km. - 0 minutos



FOTO - 2

PK. TRAMO: 6,300 Km.

PARKING: ★★

ACCESO: ★★★★★



COORD. 42.205854, 2.363698

Desde zona especial-1 1,200 Km. - 19 minutos



FOTO - 3

PK. TRAMO: 9,800 Km.

PARKING: ★★

ACCESO: ★★★★★



COORD. 42.211837, 2.331968

Desde zona especial-2 4,600 Km. - 59 minutos



FOTO - 4

PK. TRAMO: 13,300 Km.

PARKING: ★★★★★

ACCESO: ★★★



COORD. 42.218876, 2.302019

Desde final de tramo 1,800 Km. - 25 minutos



COLL DE BRACONS

TC 4 Hora cierre 9:00 Salida 1ª 10:00 Apertura ctra. 12:00 aprox.



FOTO - 1

PK. TRAMO: 2,700 Km

PARKING: ★★★★★ ACCESO: ★★★★★

COORD. 42.114952, 2.393145

Desde la salida 2,700 Km. - 49 minutos



FOTO - 2

PK. TRAMO: 4,500 Km.

PARKING: ★

ACCESO: ★

Google Maps 1 GIV-5273

Cataluña
Google Street View
oct 2008



COORD. 42.114787, 2.379568

Desde inicio tramo 4,500 Km. - 81 minutos

Google Street View

oct 2008



FOTO - 3

PK. TRAMO: 7,500 Km.

PARKING: ★★

ACCESO: ★★★

COORD. 42.107693, 2.364050

Desde final de tramo 2,500 Km. - 44 minutos

Google Street View

oct 2008



Google Street View

oct 2008



Google Street View

oct 2008



FOTO -4

PK. TRAMO: 9,200 Km.

PARKING: ★

ACCESO: ★



COORD. 42.096373, 2.362297

Desde final de tramo 0,850 Km. - 14 minutos



FOTO - 5

PK. TRAMO: 9,800 Km.

PARKING: ★★★★★

ACCESO: ★★★★★



COORD. 42.093093, 2.358641

Desde final de tramo 0,150 Km. - 2 minutos



ALPENS

TC	Hora cierre	Salida 1ª	Apertura ctra.
6	13:15	14:15	16:15 aprox.
9	17:00	18:00	20:00 aprox.

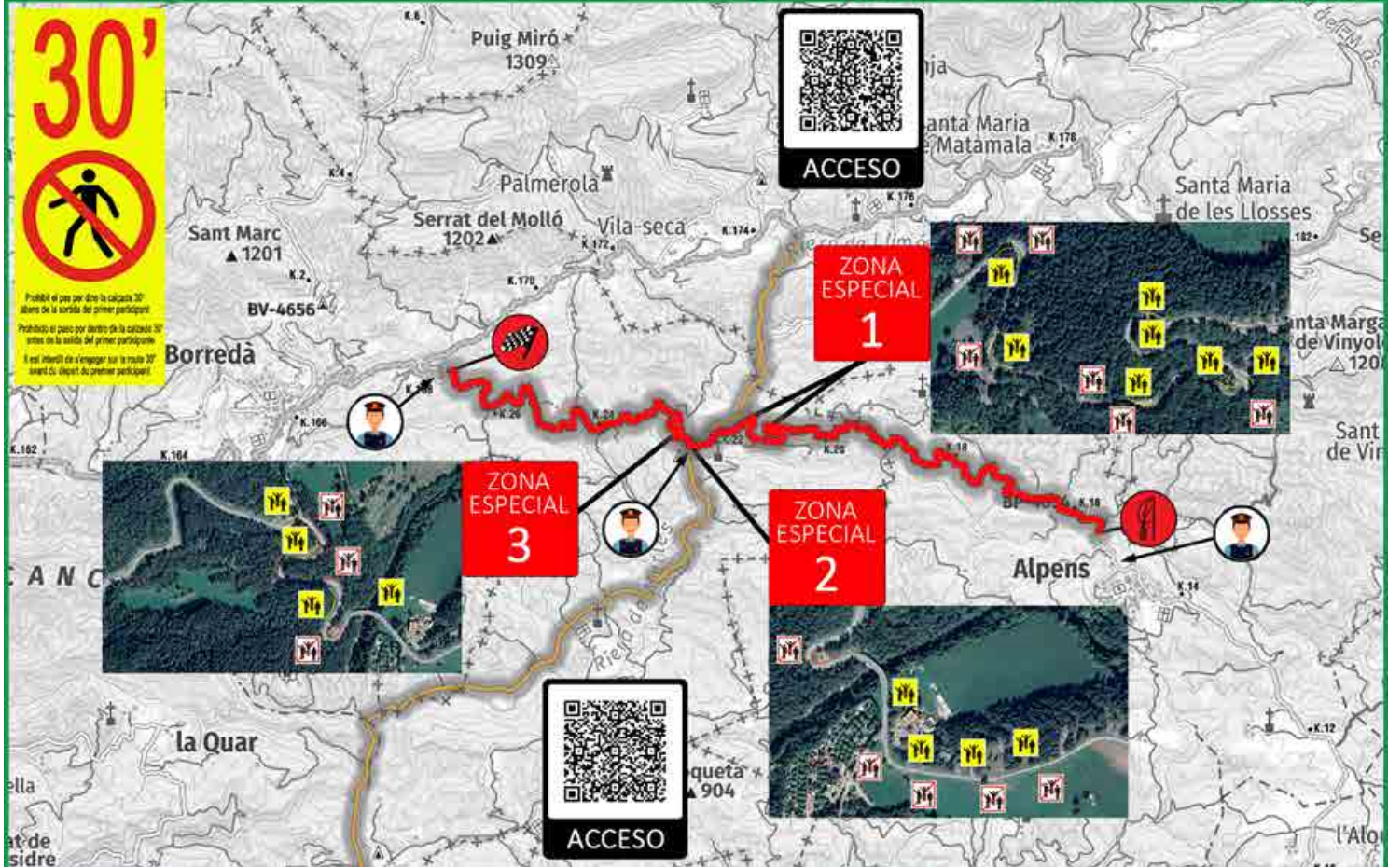


FOTO - 1

PK. TRAMO: 0,600 Km.

PARKING: ★★

ACCESO: ★★★★★

COORD. 42.127258, 2.092461

Desde inicio de tramo 0,600 Km. - 8 minutos



FOTO - 2

PK. TRAMO: 1,500 Km.

PARKING: ★★

ACCESO: ★★★

COORD. 42.128639, 2.085466

Desde inicio de tramo 1,500 Km. - 19 minutos

Google Maps BP-4654



FOTO - 3

PK. TRAMO: 3,000 Km.

PARKING: ★★

ACCESO: ★★★

COORD. 42.130926, 2.074371

Desde inicio de tramo 3,000 Km. - 42 minutos

Google Maps 16 BP-4654




FOTO - 4

PK. TRAMO: 5,400 Km.

PARKING: ★★★★★

ACCESO: ★★★★★

COORD. 42.132975, 2.056870

Desde acceso intermedio 1,300 Km. - 22 minutos

Google Maps BP-4654




FOTO -5

PK. TRAMO: 6,000 Km.

PARKING: ★★★★★ ACCESO: ★★★★★



COORD. 42.134702, 2.053140

Desde inicio de tramo 0,750 Km. - 12 minutos



FOTO - 6

PK. TRAMO: 10,500 Km.

PARKING: ★★★ ACCESO: ★



COORD. 42.135359, 2.020157

Desde final de tramo 0,750 Km. - 10 minutos



LA NOU

TC	Hora cierre	Salida 1º	Apertura ctra.
7	13:55	14:55	16:55 aprox.
10	17:40	18:40	20:40 aprox.

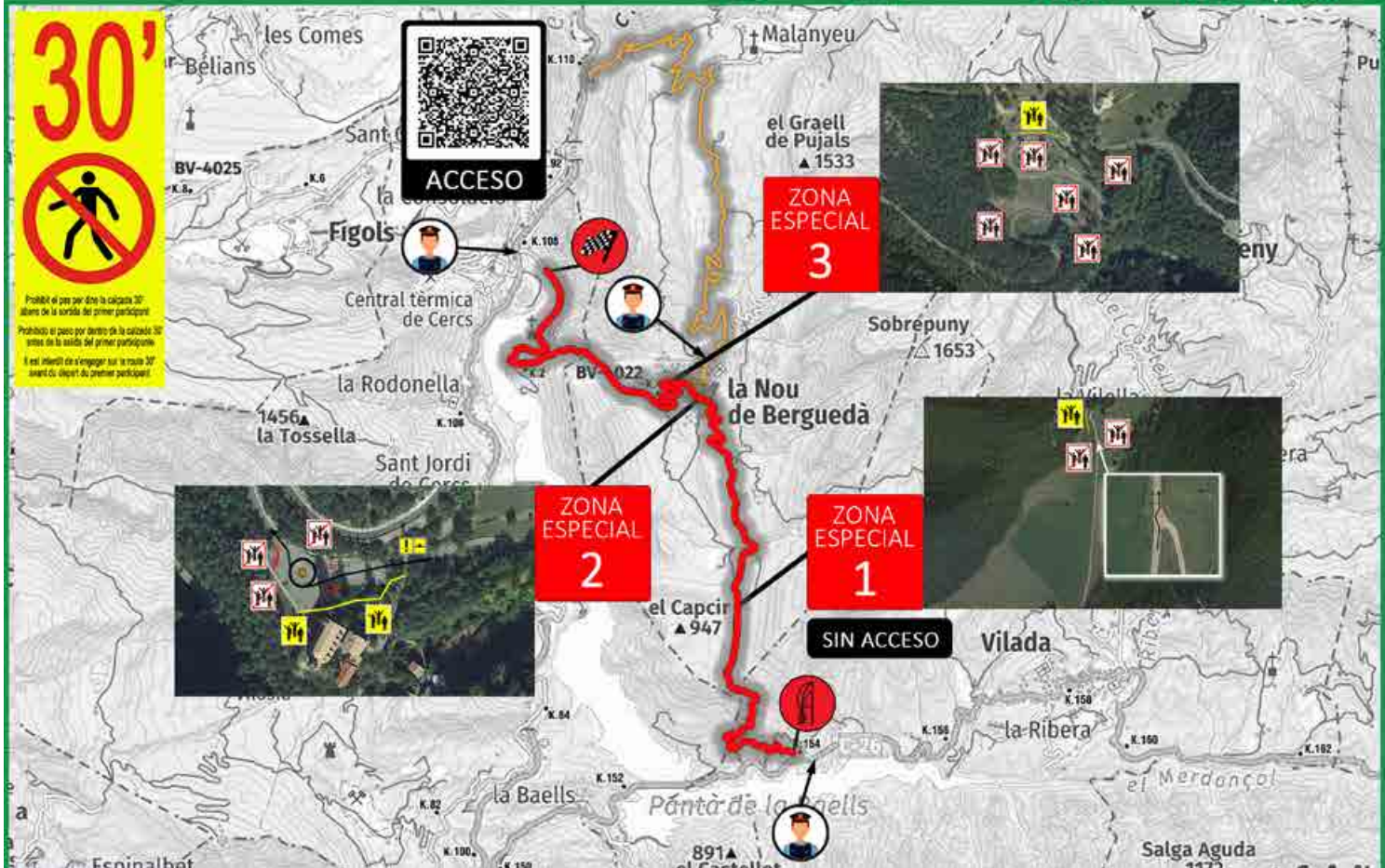


FOTO - 1

PK. TRAMO: 0,220 Km.

PARKING: ★

ACCESO: ★★★★★

COORD. 42.130711, 1.894558

Desde inicio de tramo 0,220 Km. - 4 minutos

Google Maps BV-4023



FOTO - 2

PK. TRAMO: 0,880 Km.

PARKING: ★

ACCESO: ★★★★★

COORD. 42.130493, 1.888766

Desde inicio de tramo 0,800 Km. - 15 minutos

Google Maps BV-4023



FOTO - 3

PK. TRAMO: 1,300 Km.

PARKING: ★

ACCESO: ★★★★★

COORD. 42.132780, 1.891512

Desde inicio de tramo 1,300 Km. - 24 minutos



Google Maps BV-4023



FOTO - 4

PK. TRAMO: 5,800 Km.

PARKING: ★★★

ACCESO: ★★★★★

COORD. 42.160908, 1.886730

Desde enlace intermedio 0,800 Km. - 12 minutos



FOTO - 5

PK. TRAMO: 5,400 Km.

PARKING: ★★★

ACCESO: ★★★★★

COORD. 42.161807, 1.884845

Desde enlace intermedio 0,650 Km. - 8 minutos



FOTO - 6

PK. TRAMO: 5,700 Km.

PARKING: ★★★

ACCESO: ★★★★★

COORD. 42.163572, 1.886165

Desde enlace intermedio 0,280 Km. - 4 minutos



FOTO - 7

PK. TRAMO: 6,100 Km.

PARKING: ★★★

ACCESO: ★★★★★

COORD. 42.163572, 1.886165

Desde enlace intermedio 0,100 Km. - 1 minutos



FOTO - 8

PK. TRAMO: 6,500 Km.

PARKING: ★★★

ACCESO: ★★★★★

COORD. 42.164394, 1.879926

Desde enlace intermedio 0,500 Km. - 6 minutos



COLL DE MEROLLA

TC	Hora cierre	Salida 1º	Apertura ctra.
8	14:35	15:35	17:35 aprox.
11	18:20	19:20	21:20 aprox.



FOTO - 1

PK. TRAMO: 1,500 Km.

COORD. 42.244886, 1.998129

PARKING: ★★★★★ ACCESO: ★★★★★

Desde zona intermedia sur 0,100 Km. - 1 minutos



FOTO - 2

PK. TRAMO: 2,300 Km.

COORD. 42.244518, 2.005224

PARKING: ★★★★★ ACCESO: ★★★★★ Desde zona intermedia sur 0,700 Km. - 11 minutos

Google Maps B-402



FOTO - 3

PK. TRAMO: 2,800 Km.

COORD. 42.245957, 2.007928

PARKING: ★★ ACCESO: ★★★ Desde zona intermedia sur 1,000 Km. - 18 minutos

Google Maps B-402



FOTO - 4

PK. TRAMO: 7,800 Km.

COORD. 42.245957, 2.007928

PARKING: ★★★★★ ACCESO: ★ Desde zona intermedia sur 6,200 Km. - 94 minutos

Google Maps GI-402





FOTO - 5

PK. TRAMO: 11,600 Km.

COORD. 42.252623, 2.070110

PARKING: ★★★ ACCESO: ★★★★★ Desde zona intermedia norte 0,100 Km. - 1 minutos



FOTO - 6

PK. TRAMO: 12,900 Km.

COORD. 42.250601, 2.080086

PARKING: ★★ ACCESO: ★ Desde zona intermedia norte 1,300 Km. - 16 minutos



FOTO FINAL DE RALLYE

FOTO - 7

PK. TRAMO: 14,100 Km.

PARKING: ★★★★★ ACCESO: ★★★★★

COORD. 42.248524, 2.090865

Final de tramo 0,0 Km. - 1 minutos



FOTO, CAVA I CELEBRACION DE LOS VENCEDORES FRENTE A LA IGLESIA DE SANT PERE DE GOMBREN

De estilo barroco, fué contruida a principios del siglo XVII, frente a ella los ganadores celebraran su victoria al finalizar el último tramo del 25. Rallye La Llana aproximadamente 19:30 horas

ENTREGA DE PREMIOS

FOTO - 1

PK. TRAMO: 14,100 Km.

COORD. 42°12'03.7"N 2°11'26.6"E

PARKING: ★★★★★ ACCESO: ★★★★★



ENTREGA DE PREMIOS DE LOS VENCEDORES FRENTE AJUNTAMENT DE RIPOLL

A partir de la llegada del primer participante aproximadamente sobre les 19:45 horas
